

TÖMB, UTCAKÉP - ÉRTÉKELŐ ADATLAP

FIȘĂ DE CARTARE - ZONĂ, TRAMĂ STRADALĂ

Település / Localitate Agyagfalva / Lutița	Tömb, utcakép / Zonă, stradă UTR 3 (Alszeg/zona de jos)	Kód / Cod	Lapszám/nr.pagină 1 / 7
---	--	-----------	----------------------------

1. Általános adatok / Date generale

Kelkezés / Data 2013.02	Adatgyűjtő neve/Nume responsabil arh. Gábor Csaba	Aláírása/Semnătura	Rajz azonosítója/nr. desen	Fotók azonosítója/nr.identificare fotografii anexate
----------------------------	--	--------------------	----------------------------	--

2. Térképek / Hărți

3. Tömb, utcakép rajza / Desenul zonei, străzii



## TÖMB, UTCAKÉP - ÉRTÉKELŐ ADATLAP

## FIȘĂ DE CARTARE - ZONĂ, TRAMĂ STRADALĂ

Település / Localitate Agyagfalva / Lutița	Tömb, utcakep / Zonă, stradă UTR 3 (Alszeg/zona de jos)	Kód / Cod	Lapszám/nr.pagină 2 / 7
---	--	-----------	----------------------------

4. Porták száma, kiterjedése házsámok és utcák szerint / Numărul gospodăriilor ..... 209 - 212, 220 - 243, 260 - 292 sz. / nr.
5. Tömb/utcakep szerkezet: orsós, elágazó, sokutcás, völgyi, útmenti, halmazos, telepített, egyéb..... völgyi, halmazos  
Structura zonei: tentacular, cu ramificatii, cu retea de stradă neordonat, de vale, de drum, adunată, regulată, etc..... de vale, adunată
6. Domináns telekforma: szalag, téglá, tábla, szabálytalan ..... szalag, téglá, szabálytalan  
Forma dominantă a parcelor: tip bandă, dreptunghiulară, neregulată ..... tip bandă, dreptunghiulară, neregulată
7. Domináns utcakep: fésűs, laza sorházas, zártorú, fűrészfogas, szabálytalan ..... utcavonalas, előkertes, fűrészfogas-előkertes  
Așezarea clăd. în raport cu strada: în pieptene, înșiruite cu interspații, cu front continuu, dințat, neregulat. .... cu front la stradă, cu antegrădină, dințat cu antegrădină
8. Fontosabb utcakepék, alegységek (temető, park, központi tér stb) / Elemente, subzone mai importante (cimitir, parc, piață)

1.	Megnevezés / Denumire	Porták száma / Nr. gospodării	
U2	Köves - földút / Drum de pământ		
H1	Beton szerkezetű híd / Pod cu structură de beton		
H3	Gyalogos híd (palló) / Podeț		
T1	Temető / Cimitir		
T2	Út teresedése / Lărgire stradă		

9. Meghatározó folyó és állóvíz, kutak, források / Răuri, pârâuri, fântâni definitorii

1.	Megnevezés / Denumire	Porták száma / Nr. gospodării	
V1	Patak / Pârâu		
V2	Út és patak kereszteződés (itató) / Intersecție pârâu-drum		

10. Természeti értékek (fasor, gyümölcsös, stb.) / Valori naturale (alei, livezi, etc.)

1.	Megnevezés / Denumire	Porták száma / Nr. gospodării	
N1	Patak melletti növényzet (patakpart) / Vegetație pe malul pârâului		
N2	Gyümölcsös kertek / Livezi		
N3	Telekvégi veteményes kertek, szántók / Terenuri și grădini agricole		
N4	Értékes természeti elemek / Elemente naturale valoroase		






11. A tömb, utcakep szempontjából meghatározó épített elemek / Elemente construite definitorii pentru zonă

1.	Megnevezés / Denumire	Porták száma / Nr. gospodării	
E2	Csúrsorok / Rânduri de șure		

12. Zavaró, tájidegen elemek (antennák, letarolt erdők, szeméttelap, épületek stb) / Elemente deranjante (antene, gunoi, clădiri, etc.)

1.	Megnevezés / Denumire	Porták száma / Nr. gospodării	
Z2	Újabb építésű vagy a meglévő épületek átalakítása, amely léptékben, anyaghasználatban és színeiben nem felel meg a falukép szempontjából Casă nouă sau modificarea unei case existente, care datorită scarei, - materialelor folosite și - culorii nu corespunde din punct de vedere a imaginii satului		

Település / Localitate Agyagfalva / Lutița	Tömb, utcakép / Zonă, stradă UTR 3 (Alszeg/zona de jos)	Kód / Cod	Lapszám/nr.pagină 3 / 7
---	--	-----------	----------------------------

<b>U2</b>	<b>Köves - földút / Drum de pământ</b>	
	A Nagy-patak völgyében húzódó Patak utca és Terján utca nevű földutak.	Drumurile de pământ cu numele Pârâu și Terján se lungesc în valea pârâului Mare.
		
<b>H1</b>	<b>Beton szerkezetű híd / Pod cu structură de beton</b>	
	Betonhíd a Kicsi-patak és Terján utca kereszteződésénél.	Pod de beton construit la intersecția pârâului Mic și strada Terján.
		
<b>H3</b>	<b>Gyalogos híd (palló) / Podeț</b>	
	A Nagy- és Kicsi-patakon átnyúló egyszerű fapallók.	Podețe simple de lemn așezate peste pârâurile Nagy și Kicsi.
		

Település / Localitate Agyagfalva / Lutița	Tömb, utcakép / Zonă, stradă UTR 3 (Alszeg/zona de jos)	Kód / Cod	Lapszám/nr.pagină 4 / 7
---	--	-----------	----------------------------

<b>T1</b>	<b>Temető / Cimitir</b>	
	A falu temetője, amelynek bejárata a Terján utcából történik.	Cimitirul satului, în care intrarea se face din strada Terján.
		

<b>T2</b>	<b>Út teresedése / Lărgire stradă</b>	
	A Terján utca teresedése egy fűrészfogas típusú telek bejáráttal.	Lărgirea străzii Terján cu o intrare a unei parcele de tip dîntată.
		


<b>V1</b>	<b>Patak / Pârâu</b>	
	Az időszakos Kicsi-patak kiszáradt medre.	Albia pârâului temporar Mic.
		




Település / Localitate Agyagfalva / Lutița	Tömb, utcakép / Zonă, stradă UTR 3 (Alszeg/zona de jos)	Kód / Cod	Lapszám/nr.pagină 5 / 7
---	--	-----------	----------------------------

<b>V2</b>	<b>Út és patak kereszteződés (ítató) / Intersecție pârau-drum</b>	
	A Kicsi-patak leágazása a Nagy-pataktól és egy mellékutca kereszteződése a Patak utcával.	Ramificarea pârauului Mic de la pâraul Mare și intersecția fără pod a acestora cu o stradă secundară.
		


<b>N1</b>	<b>Patak melletti növényzet (patakpart) / Vegetație pe malul pârauului</b>	
	A Nagy- és Kicsi- patakot övező fasorok.	Rânduri de copaci se întind în lungul pâraurilor Mare și Mic.
		

<b>N2</b>	<b>Gyümölcsös kertek / Livezi</b>	
	A temetővel szomszédos gyümölcsös kert.	Livada în vecinătatea cimitirului.
		

Település / Localitate Agyagfalva / Lutița	Tömb, utcakép / Zonă, stradă UTR 3 (Alszeg/zona de jos)	Kód / Cod	Lapszám/nr.pagină 6 / 7
---	--	-----------	----------------------------

<b>N3</b>	<b>Telekvégi veteményes kertek, szántók / Terenuri și grădini agricole</b>	
	A telkek végénél veteményes kertek és szántóföldek húzódnak.	La capătul parcelelor se întind terenuri și grădine agricole.
		

<b>N4</b>	<b>Értékes természeti elemek / Elemente naturale valoroase</b>	
	Számos diófa díszíti a falu utcáit. Ezeken kívül más fafajták is megtalálhatóak, köztük a méretes fenyőfák is. A temetőkertet egy ilyen fenyőkből álló fasor határolja az utca felé.	Numeroși copaci de nuc decorează străzile satului. În afară de acestea sunt prezente și alte specii, între ele și brazii de mari dimensiuni. Cimitirul este delimitat de stradă de un asemenea rând de brazi.
		

<b>E2</b>	<b>Csúrsorok / Rânduri de șure</b>	
	Keresztcsűrös telket záró csűrök.	Șure transversale delimitează partea posterioară a terenurilor.
		

Település / Localitate Agyagfalva / Lutița	Tömb, utcakép / Zonă, stradă UTR 3 (Alszeg/zona de jos)	Kód / Cod	Lapszám/nr.pagină 7 / 7
---	--	-----------	----------------------------

<b>Z2</b>	<b>Újabb építésű vagy a meglévő épületek átalakítása, amely léptékben, anyaghasználatban és színeiben nem felel meg a falukép szempontjából / Casă nouă sau modificarea unei case existente, care datorită scarei, - materialelor folosite și - culorii nu corespunde din punct de vedere a imaginii satului</b>
	