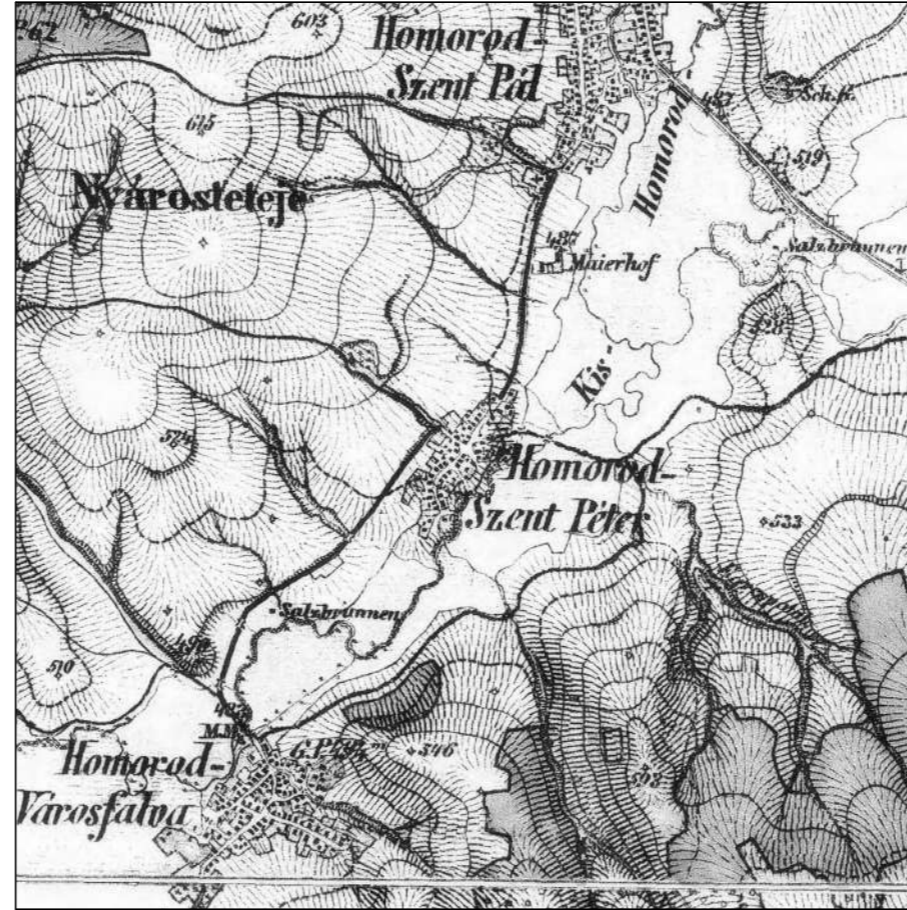


I. KATONAI FELMÉRÉS

1763-1785

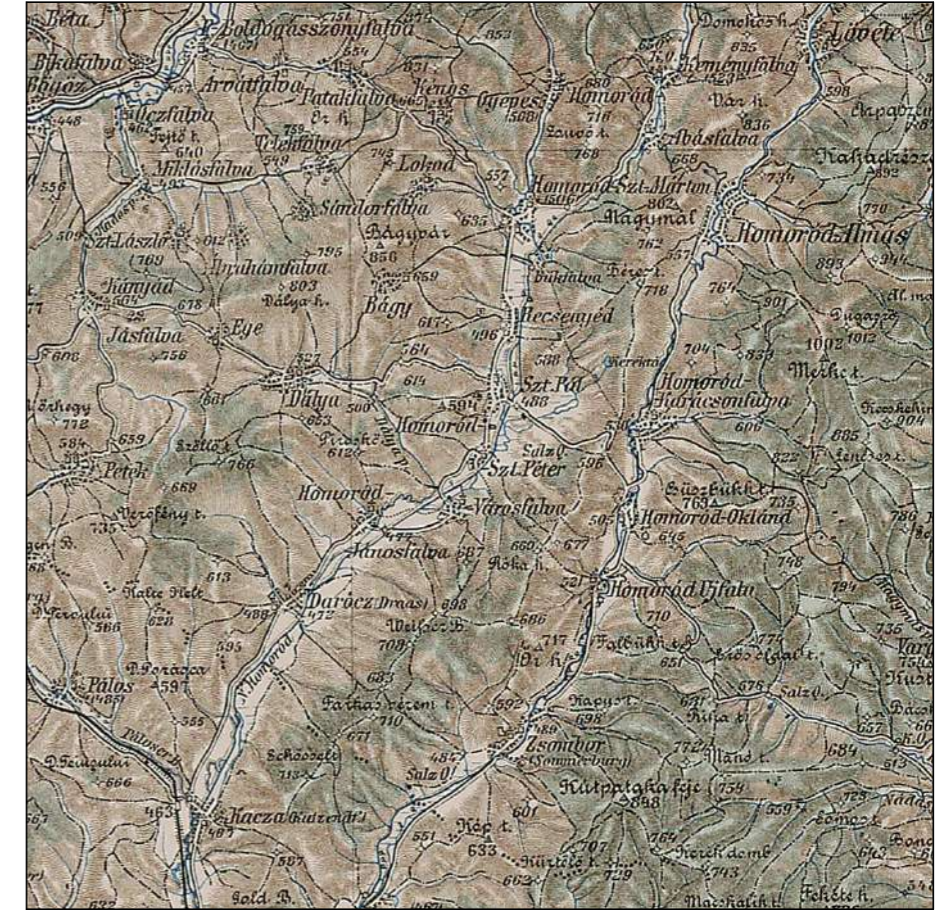
PRIMA CARTARE MILITARĂ



II. KATONAI FELMÉRÉS

1806-1869


AL DOILEA CARTARE MILITARĂ



III. KATONAI FELMÉRÉS

-1910

AL TREILEA CARTARE MILITARĂ

DENUMIRE PROIECT: Elaborare studii pentru programul: Ocrotirea si conservarea imaginii satului harghitean		DENUMIRE LOCALITATE: satul Petreni comuna Mătiș, jud.Harghita		SPECIALIAȘTI IN DOMENIUL MONUMENTELOR ISTORICE: arh.Tövissi Zsolt arh.Köllő Miklós arh.Korodi Szabolcs	
ELABORATOR: SC atelier a2 srl 530 224 Miercurea-Ciuc Aleea Pictor Nagy Istvan 14/b/1 tel: 0745 369129, 0745 295610 e-mail: a2@ateliera2.ro CUI: 24905430 J19 / 1175 / 23.12.2008		 ATELIER A2		COORDONATOR PROIECT: arh.Lőrincz Barna arh. András Alpár st.arh. Virág Hunor	
TITLUL PLANȘEI: TÖRTÉNETI TÉRKÉPEK HARTI ISTORICE		PLANȘA: 3.2		ELABORAT: arh. Lőrincz Barna arh. András Alpár st.arh. Virág Hunor	
		SCARA: 1:3.33, 1:1		arh.Köllő Miklós arh.Korodi Szabolcs arh.Gergely Attila	
		PROIECT: 51/2012			