






LEGENDA JELKULCS:

-  LIMITA INTRAVILAN / BELTELEK HATAR
-  FRONTURI STRADALE INCHEGATE, PROPORȚII, ALINAMENT SI UTILIZARE DE MATERIALE TRADITIONALE ASEMĂNĂTOARE JUȚUTĂFRONTOK, EGYEZO ARANYOK ES TELEKFÖGLALAS, HAGYOMÁNYOS ANYAGHASZNALAT
-  FRONT STRADAL INADECVAT, CLADRI IESITE DIN SCARA, UTILIZARE DE MATERIALE NEAUTENTICE, NEINCADRARE IN AMBIENT NEM MEGFELELO UTCAFONTOK, ROSSZ LEPTEKU HAZAK, NEM MEGFELELO ANYAGHASZNALAT, ILLESZÉDESI ZAVAR
-  PROFILE STRADALE / UTCAFPROFILOK
-  SILUETE DERANJANTE IN FRONTAL LONGITUDINAL / ZAVAROSZILUETTEK AZ UTCSAKAKASZORBAN

DENUMIRE PROIECT / PROIECT NOME ELABORARE STUDIULUI PENTRU PROGRAMUL "OCROTIREA SI CONSERVAREA IMAGINII SATULUI HARGHITAN" - TANULMANY A "FALUKÉPMEGŐRZÉS HARGHITA MEGYÉBEN" PROGRAM KERETÉBEN		LOCALITATE / TELEPULS DEALU OROSZHEGY VALLUA		SPECIALISTI IN DOMENIU MONUMENTAL SI ISTORIC / SZAKEMBEREK arh. Tamas Zsolt arh. Katalin Máté arh. Korold Szabolcs	
POZITIONAREA PROIECTULUI TERITRIORAL / A PROJEKT HELYSZÍNE SC. VALLUA SRI, Micropia Ciuc, p-18, Malajth G. Károly, nr.6, arh. Korold Szabolcs		LOCALITATE / TELEPULS ATR Line SRI M-Ciuc		SPECIALISTI CU DREPT DE SEMNATURA SI DEBANTA / SZAKEMBEREK arh. Tamas Zsolt arh. Katalin Máté arh. Korold Szabolcs	
ORGANIZATOR / TERVEZŐ / SZERVEZŐ ATR Line SRI M-Ciuc		LOCALITATE / TELEPULS 119 BUCUR 007050416 13078 BUCUR, nr. Cămin 883 141 nr. 008 01311		LOCALITATE / TELEPULS arh. Tamas Zsolt arh. Katalin Máté arh. Korold Szabolcs	
TITLUL PLANULUI / PLANUL NOME ANALIZA FRONTURILOR STRADALE / UTCAKÉPELENZÉS		DATA / DATUM 02 STUDIUL / TANULMANY 357 / 2011		LOCALITATE / TELEPULS arh. Tamas Zsolt arh. Katalin Máté arh. Korold Szabolcs	