

## TÖMB, UTCAKÉP - ÉRTÉKELŐ ADATLAP

## FIȘĂ DE CARTARE - ZONĂ, TRAMĂ STRADALĂ

Település / Localitate Almás / Merești	Tömb, utcakép / Zonă, stradă Alszeg	Kód / Cod	Lapszám/nr.pagină 1/16
---	--	-----------	---------------------------

## 1. Általános adatok / Date generale

Kelkezés / Data nov. 2011	Adatgyűjtő neve/Nume responsabil András Alpár, Lőrincz Barna	Aláírása/Semnătura	Rajz azonosítója/nr. desen	Fotók azonosítója/nr. identificare fotografii anexate
------------------------------	---	--------------------	----------------------------	---

Almás falura, mint általában a Kis Homoród menti falvakra a legjellemzőbb a dús növényzet, melynek többségét a gyümölcsös kertek teszik ki. A falu jellemző képe a lombtengerből helyenként kibukkanó csűrtek és a templomtornyok festői látványa.

A központi részen jellegzetesek a pontként vagy vonalvezetésként megjelenő az utcaképben domináns jellegű facsoportok vagy nagyobb méretű egyedülálló fák.



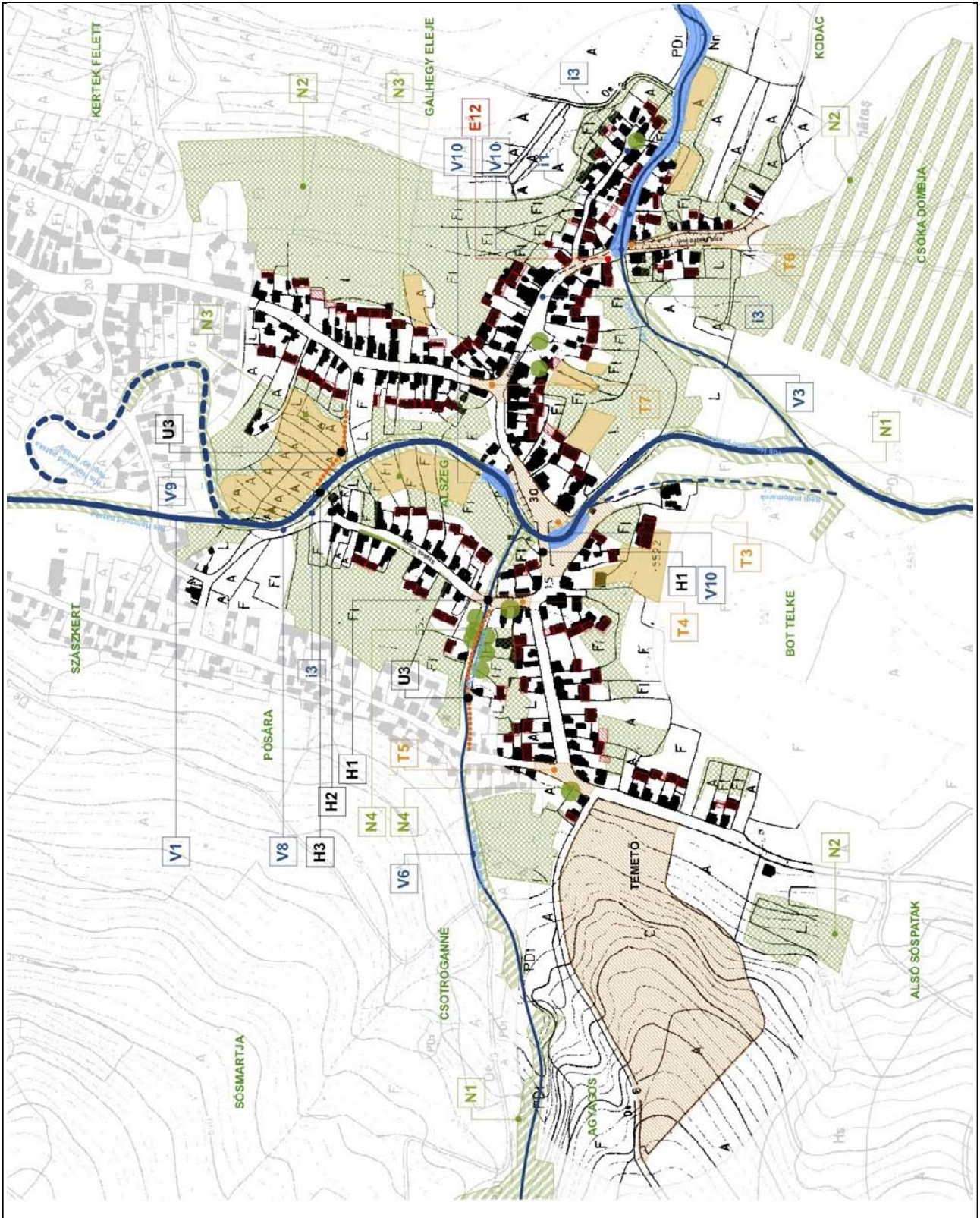


TÖMB, UTCAKÉP - ÉRTÉKELŐ ADATLAP

FIȘĂ DE CARTARE - ZONĂ, TRAMĂ STRADALĂ

Település / Localitate Almás / Meresti	Tömb, utcakép / Zonă, stradă Alszeg	Kód / Cod	Lapszám/nr.pagină 2/16
---	--	-----------	---------------------------

2. Térképek / Hărți
3. Tömb, utcakép rajza / Desenul zonei, străzii



## TÖMB, UTCAKÉP - ÉRTÉKELŐ ADATLAP

## FIȘĂ DE CARTARE - ZONĂ, TRAMĂ STRADALĂ

Település / Localitate Almás / Merești	Tömb, utcakép / Zonă, stradă Alszeg	Kód / Cod	Lapszám/nr.pagină 3/16
---	--	-----------	---------------------------

4. Porták száma, kiterjedése házsámok és utcák szerint / Numărul gospodăriilor FŐÚT nr. 1-36, 91-105, 584-609, 682-702 sz.  
JÁNÉ PATAKA nr. 47-81. sz KEREKPÁST nr. 37-46, 82-90 sz SZABÓK utcája nr. 611-630 sz

5. Tömb/utcakép szerkezet: orsós, elágazó, sokutcás, völgyi, útmenti, halmazos, telepített, egyéb... -sokutcás, halmazos.  
Structura zonei: tentacular, cu ramificatii, cu retea de stradă neordonat, de vale, de drum, adunată, regulată, etc.. - adunata, cu ramificatii

6. Domináns telekforma: szallag, téglá, tábla, szabálytalan -szallag  
Forma dominantă a parcelelor: tip bandă, dreptunghiulară, neregulată - tip bandă

7. Domináns utcakép: -Fésűs, helyenként előkertes  
Asezarea clăd. în raport cu strada: în pieptene

8. Fontosabb utcaképek, alegységek (temető, park, központi tér stb) / Elemente, subzone mai importante (cimitir, parc, piață)

1.	Megnevezés / Denumire	Porták száma / Nr. gospodării
U1	Aszfaltút / drum asfaltat	
U3	Ösvények / Poteci	
H1	Beton hidak / Poduri cu structură de beton	
H2	Fahidak / Poduri cu structură de lemn	
H3	Pallók / Podețuri	
T3	Aszfaltút es Kishomoród kereszteződése / Drumul de asfalt și Homorodul mic	
T4	Szabók utcája teresedése / str. Szabók	
T5	Posára és aszfalt út / Posara si drumul de asfalt	
T6	Jáné patak teresedése /Zona paraul Jáné	
T7	Kerekpást	
	Temető / Cimitir	

9. Meghatározó folyó és állóvíz, kutak, források / Râuri, pârâuri, fântâni definitorii

1.	Megnevezés / Denumire
V1	Pârâul Kis Homoród patak
V3	Pârâul Jáné patak
V6	Pârâul Bosaszó pataka
V8	Betonzott patakmeder / albie betonata
V9	Faoszlopokkal erősített patakmeder / albie fortificată cu stâlpi de lemn
V10	Patakrajárók /Accese la pârâu
i1	Itatók vályuval / locuri de adăpat
i3	Közkutak vízhálózatról / Fântâni publice alimentate din rețeaua de apă potabilă

10. Természeti értékek (fasor, gyümölcsös, stb.) / Valori naturale (alei, livezi, etc.)

1.	
N1	Patak melletti növényzet, patakpart / Vegetație specifică zonelor umede, albia pârâului
N2	Gyümölcsös kertek / Livezi
N3	Telekvégi kertek, szántók / Grădini și terenuri agricole, capăt de lot
N4	Domináns természeti elemek / Elemente naturale dominante

11. A tömb, utcakép szempontjából meghatározó épített elemek / Elemente construite definitorii pentru zonă

1.	Megnevezés / Denumire
E1	Csűrűsorok / Aliniament de șure
E12	Marhaoltó

12. Zavaró, tájidegen elemek (antennák, letarolt erdők, szeméttelep, épületek stb) / Elemente deranjante (antene, gunoi, clădiri, etc.)



1.	Megnevezés / Denumire
	Villanyvezetékek / Rețeaua de energie electrică aeriană
	A tetőfedés anyaga, cserép helyett hullámpala, vagy hullámlemezok agresszív jelenléte (lásd ortofoto) / Materiale noi folosite, netradiționale
	A homlokzatfelújítások agresszív színhasználata, vagy a nem hagyományos színek Culori stridente folosite în cadrul renovării fațadelor
	Újabb építésű, léptékben kirívó házak, gazdasági épületek (lásd a település rajzokat) / Construcții noi care nu se integrază în imaginea satului
	Újabb építésű kerítések Garduri noi construite
	Nem honos növényzet használata (fenyők, tuja, stb) Elemente naturale nespecific zonei (brad, tuia, etc.)

13. Egyéb fontos információk, megjegyzések / Alte informatii importante, observatii



Település / Localitate Almás / Merești	Tömb, utcakép / Zonă, stradă Alszege	Kód / Cod	Lapszám/nr.pagină 4/16
---	---	-----------	---------------------------

U1	Aszfaltút / drum asfaltat	
<p>A falut átszelő főút. Az előregyártott betonszegélyei az aszfaltútnak, melyek egyben felszíni vízvezető sáncokat is képeznek, tájidegen elemként lehet tekinteni, anyagában és minőségében is, előnye egy rendezett esővíz hálózat. Kiiktatja a természetes sánc jelenlétét.</p>		<p>Drumul principal care străbate satul. Elementele laterale ale drumului realizate din beton prefabricat, nu se integrează în imaginea satului, dar și de materialul folosit și de calitatea acestuia, dar conferă o soluție pentru gestionarea apelor pluviale.</p>
		

U3 / V9	Ösvények / Poteci	Faoszlopokkal erősített patakmeder / albie fortificată cu stâlpi de lemn
<p>Gyalogos kapcsolatok patakmentén vagy kerteken keresztül, belátást biztosítanak a falu szerkezetében. Természetes jellegüket védeni kell. Patakmeder faoszlopokkal megerősítve, nehől sövényvel szöve.</p>		
<p>Legături pietonale între diferite zone ale satului, trasee pe lângă pârau sau prin livezi.</p>		
		



Település / Localitate Almás / Merești	Tömb, utcakép / Zonă, stradă Alszeg	Kód / Cod	Lapszám/nr.pagină 5/16
---	--	-----------	---------------------------

H1	Beton hidak / Poduri cu structură de beton
Újabb keletkezésű hidak, jelenlétük idegen.	Poduri realizate recent.
	

H2	Fa szerkezetű hidak / Poduri cu structuri de lemn
Patakon vagy arkokon átvezető faszervezetű híd.	Pod peste pârâuri sau șanțuri cu structură de lemn.
	



Település / Localitate Almás / Merești	Tömb, utcakép / Zonă, stradă Alszeg	Kód / Cod	Lapszám/nr.pagină 6/16
---	--	-----------	---------------------------

H3	Pallók / Podețuri
<p>Leggyakrabban fából készülnek, egyszerű szerkezetűek.</p> <p>Cu structuri simple realizate din lemn.</p>	
	

T5	Posára és aszfalt út / Posara si drumul de asfalt
<p>Karácsonyfalva felől érkező a posára teresedése fogad, jellege határozatlan, egyedüli domináns elem a magas diófa.</p>	<p>Primul spațiu public care ne primește dinspre Crăciunel, cu un aspect nedefinit, unicul element caracteristic este nucul.</p>
	



Település / Localitate Almás / Merești	Tömb, utcakép / Zonă, stradă Alszeg	Kód / Cod	Lapszám/nr.pagină 7/16
---	--	-----------	---------------------------

T3	Aszfaltút es Kishomoród kereszteződése / Drumul de asfalt și Homorodul mic
A főút és a Kis Homoród kereszteződése, karaktere határozatlan és esetleges, az elmúlt évek beavatkozásainak összevisszasága jellemzi. Sok idegen és zavaró elem található.	Spațiul de intersecție Homorod și strada principală, drumul de asfalt. Lipsit de caracter cu o multitudine de elemente deranjante prezintă o imagine de intervenții multiple ale anilor antariori.
	
	

T4	Szabók utcája teresedése / str. Szabók
Kellemes és értékes épített állaggal rendelkezik.	Cu fond construit valoros.
	



Település / Localitate Almás / Merești	Tömb, utcakép / Zonă, stradă Alszeg	Kód / Cod	Lapszám/nr.pagină 8/16
---	--	-----------	---------------------------

T6 Jáné patak teresedése /Zona paraul Jáné

A falu egyik legkellèmesebb teresedése, a természetes elemek sokadalma jellemzi.

Unul dintre spațiile cele mai armonioase ale satului, cu elemente naturale diversificate.



T7 Kerekpást

A főút és a mellékutcák jellegzetes kereszteződése.

Intersecția străzii principale cu străzile adiacente.





Település / Localitate Almás / Merești	Tömb, utcakép / Zonă, stradă Alszeg	Kód / Cod	Lapszám/nr.pagină 9/16
---	--	-----------	---------------------------

T8

Nagy Temető / Cimitir






Település / Localitate Almás / Merești	Tömb, utcakép / Zonă, stradă Alszeg	Kód / Cod	Lapszám/nr.pagină 10/16
---	--	-----------	----------------------------

V1/N1 Kis Homoród pataka // Patak melletti növényzet, patakpart / Vegetație specifică

A falut északi irányból szeli át, a falu szerkezetének meghatározó eleme, a 70-es évekbenszabályozták a medrét.


Străbate satul dinspre nord, este elementul principal în structura satului, albia s-a a fost regularizat în anii 70.







Település / Localitate Almás / Merești	Tömb, utcakép / Zonă, stradă Alszeg	Kód / Cod	Lapszám/nr.pagină 11/16
---	--	-----------	----------------------------

V3	Pârâul Jáné patak
<p>Jellegzetessége, hogy a falu keleti részén az út teljes felületén folyik.</p>	
<p>Caracteristica că la partea estică al satului ocupă toată suprafața drumului.</p>	
	

V6	Pârâul Bosaszó pataka
<p>Természetes jellege teljes mértékben megmaradt kis hozamú patakocska.</p>	
<p>Cu caracterul natural, un pârâiași cu volum redus</p>	
	



Település / Localitate Almás / Merești	Tömb, utcakép / Zonă, stradă Alszeg	Kód / Cod	Lapszám/nr.pagină 12/16
---	--	-----------	----------------------------

V8	Betonozott patakmeder / albie betonata
Helyenként a patakmedret betonfalakkal erősítették, ami helytelen megoldás.	Perte din beton pentru consolidarea malului, o intervenție necorespunzătoare.
	
V10	Patakrájárók /Accese la pârâu
Állattartás számára alakultak ki, és régebbi mosások folyamata is zajlott itt.	Pentru adăperea animalelor.
	
	



Település / Localitate Almás / Merești	Tömb, utcakép / Zonă, stradă Alszeg	Kód / Cod	Lapszám/nr.pagină 13/16
---	--	-----------	----------------------------

## i1 Itatók vályúval / locuri de adăpat

Jelen pillanatban nagyon kevés van belőlük és általában rossz állapotban, az utóbbi időben rossz beavatkozásokkal.

În momentul de față ele sunt pe cale de dispariție, dat de faptul că nu mai sunt folosite. În ultima vreme au suferit intervenții necorespunzătoare.



## i3 Közkutak vízhálózatról/ Fântâni publice

Pozíciójuk megfelelő, ami kérdőjeles a minősége, használhatósága és megjelenése esztétikai értéke.



Cu amplasări corecte, dar putem pune semn de întrebare privind calitatea și aspectul lor.





Település / Localitate Almás / Merești	Tömb, utcakép / Zonă, stradă Alszeg	Kód / Cod	Lapszám/nr.pagină 14/16
---	--	-----------	----------------------------

N2	Gyümölcsös kertek / Livezi	
Egyik legkarakteresebb elemei a falunak, tömegükben egy átfogó egységet képeznek.		Una dintre elementele caracteristice definitorii ale imaginii satului.
		

N3	Telekvégi kertek, szántók / Grădini și terenuri agricole, capăt de lot	
A patakok és csúrsorok közötti területeket gyümölcsösök és kisebb veteményeskertek foglalják el.		
Suprafața dinter aliniamentul de șuri și pârauri este ocupată de grădini mici, fânețe de folosință casnică.		






Település / Localitate Almás / Merești	Tömb, utcakép / Zonă, stradă Alszeg	Kód / Cod	Lapszám/nr.pagină 15/16
---	--	-----------	----------------------------

N4	Domináns természeti elemek / Elemente naturale dominante
Természeti elemek, fasorok, egyedülálló domináns fák, melyek értékes elemei a faluképnek.	Elemente naturale care domină în spațiile respective crează ansambluri valoroase.
	
	



Település / Localitate Almás / Merești	Tömb, utcakép / Zonă, stradă Alszeg	Kód / Cod	Lapszám/nr.pagină 16/16
---	--	-----------	----------------------------

E1	Csúrsorok / Aliniament de șure
<p>Tömegükben legjelenlevőbb épített egységeket képeznek, a keresztcsűrös telekhasználat záróvonalat képez a domboldalak, kaszálók, gyümölcsösök és a saját udvarok között.</p>	<p>Volumetric grupul de elemente cel mai prezent în imaginea satului, ele reprezentând o graniță între livezile, pământurile agricole și curțile private.</p>
	
	
E12	Marhaoltó /Ezen a falurészen a még eredeti elemek láthatóak.
